





Legenda





ZÁKLADNÍ ÚDAJE

-  Obvod studie
-  Katastrální území
-  Vrstevnice zdůraznění
-  Vrstevnice základní
-  Vrstevnice doplňková
-  Vodní plocha
-  Vodní tok




Zpřístupnění pozemků a PEO

-  Liniové vegetační prvky (aleje)
-  Protierozní průléh
-  Polní cesta - nově navržená
-  Polní cesta - k rekonstrukci
-  Protierozní mez
-  Odvodnění cesty příkopem
-  Propustek



Opatření k ochraně ZPF

-  Ochranný lesní pás
-  Agrotechnická - výsev do krycí plodiny - strniště
-  Protierozní sad
-  Organizační - ochranné zatravnění

Technické vodohospodářská opatření

-  VHO Modlanský potok - varianty
-  Mokřad
-  Revitalizace








Opatření k ochraně a tvorbě ŽP - návrh

-  Lokální biocentrum - návrh
-  Lokální biokoridor - návrh

Opatření k ochraně a tvorbě ŽP - stávající

-  Lokální biocentrum - stav
-  Lokální biokoridor - stav
-  Regionální biokoridor - stav (navržený v ÚP)
-  VKP - vyz. kraj. prvek

Druhy pozemků

-  orná půda
-  zahrady, rozptýlená zeleň
-  trvalý travní porost
-  lesní pozemek
-  vodní plocha
-  zastavěná plocha, nádvoří
-  ostatní plocha